P A R C O U R S

Course 14 Km :

Course nature située principalement sur les collines entre Augny et Jouy-aux-Arches.

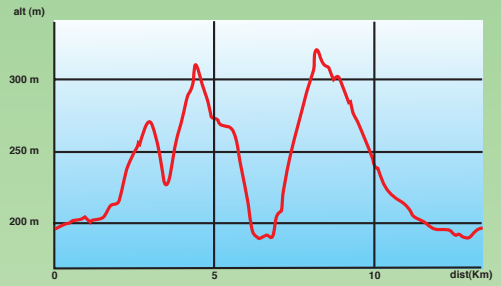

Dénivelé : 294 m
Altitude mini : 188 m
Altitude Maxi : 319 m
Départ du village d'Augny au collège Mazenod.
Traversée d'une partie du village, passage devant la salle des fêtes et montée en direction du Saint Blaise.
Apres environ 2000 mètres passage par les chemins balisés de la CA2M entre vergers et sous-bois.
Le point culminant de la course (319 m) sera passé vers le 5 ème km.
Descente vers Jouy-Aux-Arches, passage dans le haut du village.
Vers le 7 ème km,remontée de 1700 mètres pour atteindre l'altitude de 305 m et amorcer la descente sur Augny où l'arrivée sera jugée après la traversée du parc du collège Mazenod.

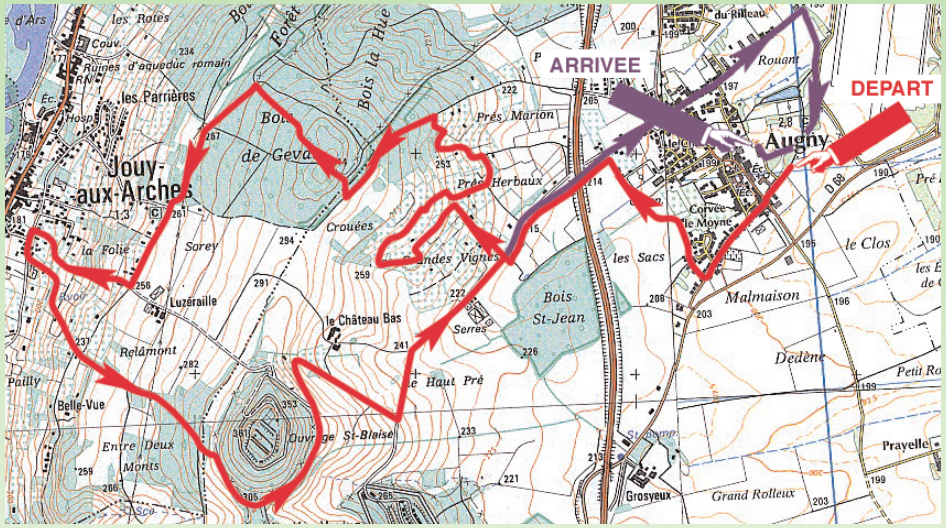

R E S T A U R A T I O N

Possibilité de restauration sur place avec ou sans réservation
(Saucisses, Merguez, Hamburgers, Frites,Tartes)
Boissons

2ème EDITION

Le Saint Blaise

Course Nature AUGNY

14 MAI 2006

C o l l è g e M a z e n o d

Course 14 km

Départ 10h00

Nouvelle Course :

Course Jeunes et familles

Départ 10h10

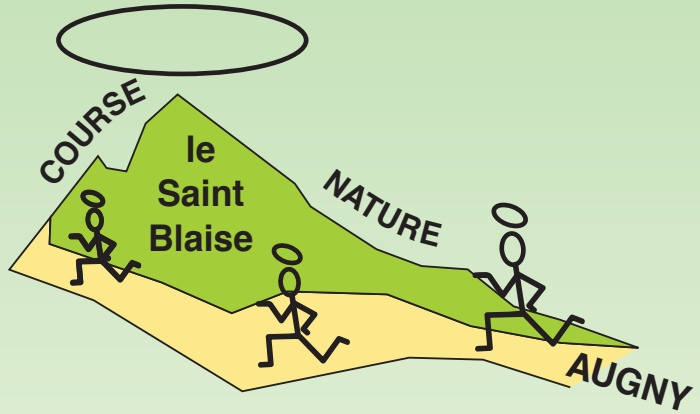

Marche 13 km

Départ 10h15

MOSELLE